

LOKACIJA 17

(K.O. NIKŠIĆ)

LEGENDA

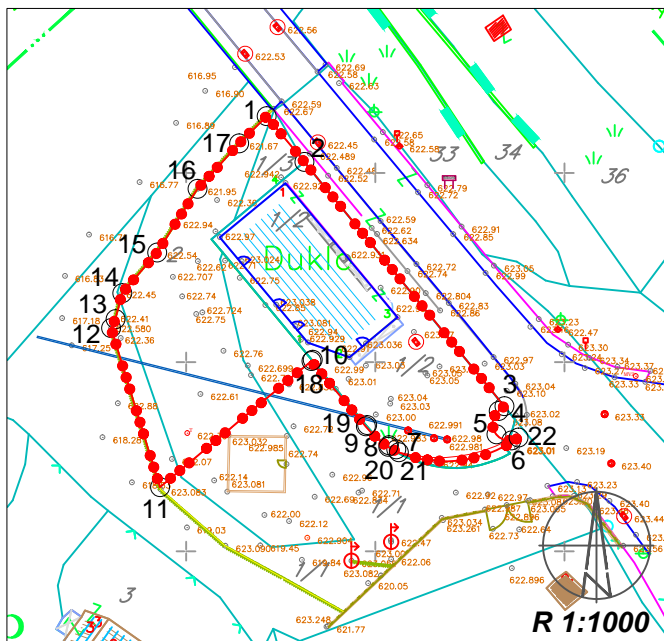
- GRANICA OBUHVATA
- GRANICA KATASTARSKE PARCELE
- 1/2
U OZNAKA KATASTARSKE PARCELE
- U POVRŠINE ZA PRUŽANJE USLUGA ISHRANE I PIĆA
- U URBANISTIČKA PARCELA
- UP 1** OZNAKA UP
- ⊖ GL ⊖ GRAĐEVINSKA LINIJA
- P+1+Pk** SPRATNOST OBJEKTA

A
Y 6 576 952.142
X 4 739 141.719

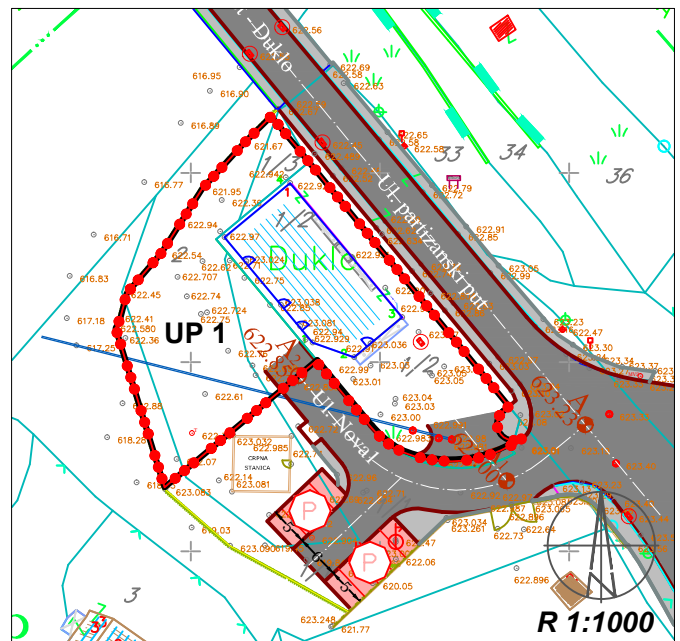
A₁
Y 6 576 941.755
X 4 739 134.307

A₂
Y 6 576 914.228
X 4 739 148.207

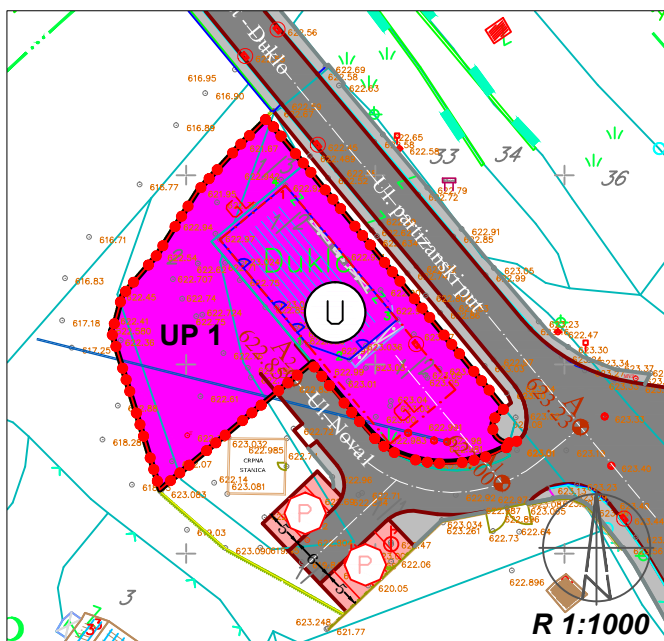
TOPOGRAFSKO KATASTARSKI PLAN



SAOBRAĆAJNO REŠENJE



NAMJENA POVRŠINA



PLAN PARCELACIJE I NIVELACIJE

